
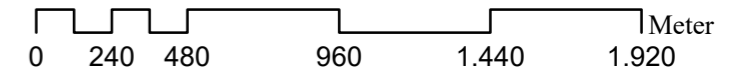


**PETA
MANDIANGIN DAN SEKITARNYA**
Kec. Karang Intan, Kab. Banjar

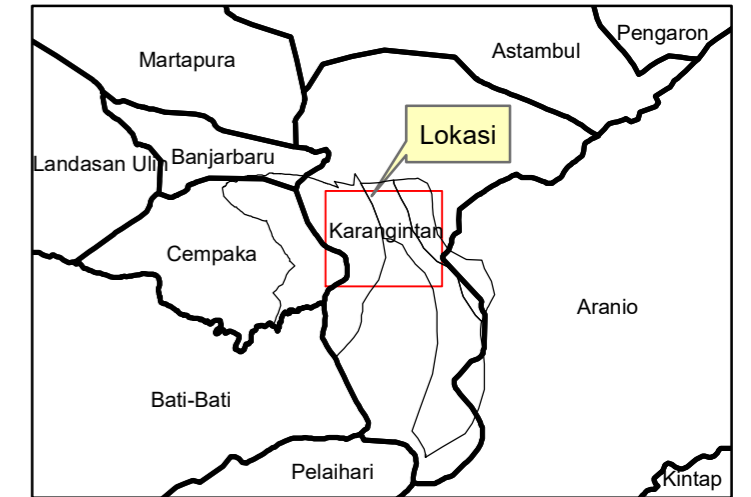


SKALA 1:24.000



Proyeksi : Universal Transverse Mercator
Sistem Grid : Grid Geografi
Datum Horizontal : WGS 1984 UTM Zone 50S

Keterangan Lokasi



Legenda

- ▲ Puncak Gunung
- Jalan Pengerasan
- Jalan Aspal
- ~ Sungai
- Jalan Setapak
- Kontur

Dibuat Oleh :

